CENTRALE CANINE

Société Centrale Canine
155 Avenue Jean Jaurès, 93535 Aubervilliers
Commission Nationale d'Éducation et d'Activités Cynophiles
Président : Jean-Denis DEVINS

COMMISSION NATIONALE EDUCATION ET ACTIVITÉS CYNOPHILES

PRÉPARATION D'UN CONCOURS D'AGILITY

Au minimum 1 mois avant le concours, l'organisateur adresse par mail cette fiche dûment remplie à chaque juge, qui accuse réception au moyen d'une Fiche 2R, munie des informations concernant son déplacement.

Concours

Club organisateur :	
Date du concours :	

Personne responsable du concours

Nom :		Prénom :	
Adresse :		Téléphone :	
		Mail :	
		Messenger :	

Lieu du concours

Adresse :	

Coordonnées GPS (Latitude (N/S), Longitude (E/O)) :

Vous pouvez trouver les coordonnées GPS du lieu de votre concours en le recherchant sur Google Maps (http://maps.google.fr) et en cliquant sur l'endroit précis. S'ouvre alors une fenêtre d'information avec l'adresse (le cas échéant), la latitude et la longitude au format degrés décimaux. Vous pouvez les copier/coller dans le champ ci-dessus.

Précisions sur le terrain

◯ Intérieur ◯ Extérieur ⦿ *Sans réponse*

En période hivernale : si le terrain n'est pas équipé d'éclairage, il est de la responsabilité du club de limiter le nombre de concurrents admis afin de s'assurer que les épreuves terminent avant la nuit.

Nature du sol :

Dimensions :

minimum : 20m x 40m, soit 800 m²
idéale : 30m x 40m, soit 1200 m²

◯ Dimensions estimées ◯ Dimensions mesurées (roulette, décamètre…) ⦿ *Sans réponse*

Disposition des sas : ⦿ *Sans réponse*

◯ Petit coté - coins

◯ Petit coté - accolés centre

◯ Petit coté - accolés gauche

◯ Petit coté - accolés droite

◯ Grand coté - coins



◯ Grand coté - accolés centre



◯ Grand coté - accolés gauche



◯ Grand coté - accolés droite



◯ Sas ou forme du terrain ne rentrant dans aucun des cas précédents

Presence d'entraves sur terrain :
(arbres, caches de ring...)
◯ Oui ◯ Non ⦿ *Sans réponse*

Terrain en pente :
◯ Oui ◯ Non ⦿ *Sans réponse*

Joindre un plan détaillé (et éventuellement des photos).
Préciser aussi la direction du nord sur le plan.

Direction du nord (pour tenir compte éventuel du vent dominant et de la position du soleil selon l'heure de la journée)

En prenant la même orientation du terrain que pour la disposition des sas plus haut, indiquer la direction approximative du Nord (vue depuis le centre du terrain) en cliquant sur une des pastilles en périphérie du terrain :

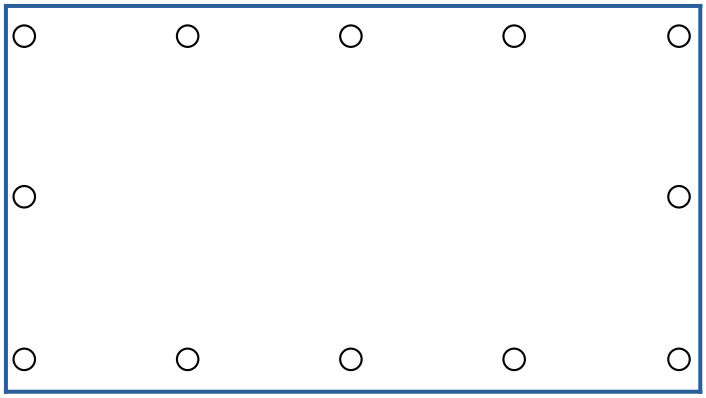

Exemple :

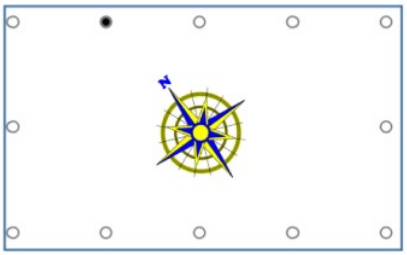

⦿ *Sans réponse*

Précisions sur les agrès disponibles

Rappel du nombre minimum d'agrès : 14 haies avec une barre chacune, 1 barre d'oxer, mur, pneu, saut en longueur, slalom, passerelle, palissade, balançoire, 4 tunnels rigides dont un de 3-4 m

Fabricant de la passerelle[1] *:* _____

Nombre de tunnels : *3 m :* ____ *4 m :* ____ *5 m :* ____ *6 m :* ____

Chronométrage

⦿ *Sans réponse*

◯ Deux chronomètres manuels

◯ Chronomètre électronique filaire sur trépied

◯ Chronomètre électronique filaire fixé à l'agrès

◯ Chronomètre électronique sans fil sur trépied

◯ Chronomètre électronique sans fil fixé à l'agrès

Rappel : lorsqu'un chronomètre électronique est utilisé, il faut prévoir aussi un chronomètre manuel

Ordre souhaité pour les épreuves

⦿ *Sans réponse*

Cas d'un concours « tous grades » avec 1 seul juge

◯ Épreuves grade 3 réparties sur toute la journée

◯ Épreuves grade 3 le matin

◯ Épreuves grade 3 l'après-midi

◯ Autre cas (décrire ci-dessous) :

Date d'envoi de cette fiche 2 par l'organisateur[2] : _____

[1] Les possibilités de placement de tunnels sous la passerelle varient selon la marque.

[2] *Point besoin de signature — c'est le courriel d'envoi qui fait foi.*